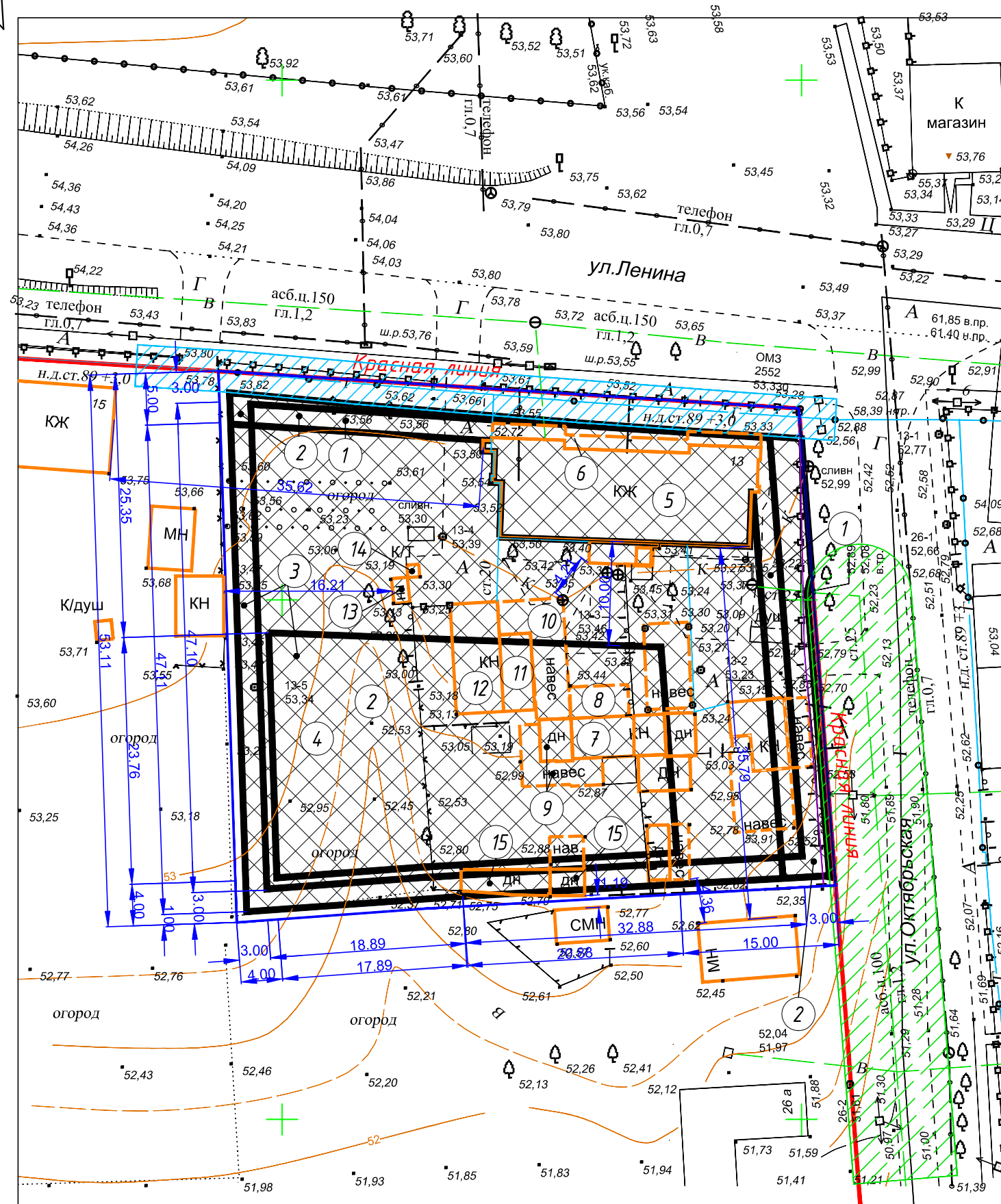


Проект межевания земельного участка



ЭКСПЛИКАЦИЯ

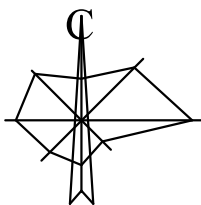
1. Зона размещения объектов жилищного строительства.
2. Зона размщения объектов вспомогательного назначения (гараж).
3. Зона размщения объектов вспомогательного назначения, кроме построек для содержания животных и птиц.
4. Зона размещения объектов вспомогательного назначения, в том числе сараев для содержания животных и птиц с ограниченным поголовьем.
5. Многоквартирный дом с пристройкой
6. Навес
7. Сарай кв. 2
8. Навес кв. 1
9. Навес кв. 2
10. Навес кв. 2
11. Летняя кухня кв. 2
12. Гараж кв. 2
13. Душ кв. 2
14. Уборная кв. 2
15. Сарай кв. 2

УСЛОВНЫЕ ОБОЗНАЧЕНИЯ

- Красные линии
- Граница земельного участка
- Линия регулирования застройки
- Место допустимого размещения объектов капитального строительства
- Существующие строения
- Охранная зона водопровода
- Охранная зона газопровода низкого давления
- Газопровод
- Водопровод
- Электролиния

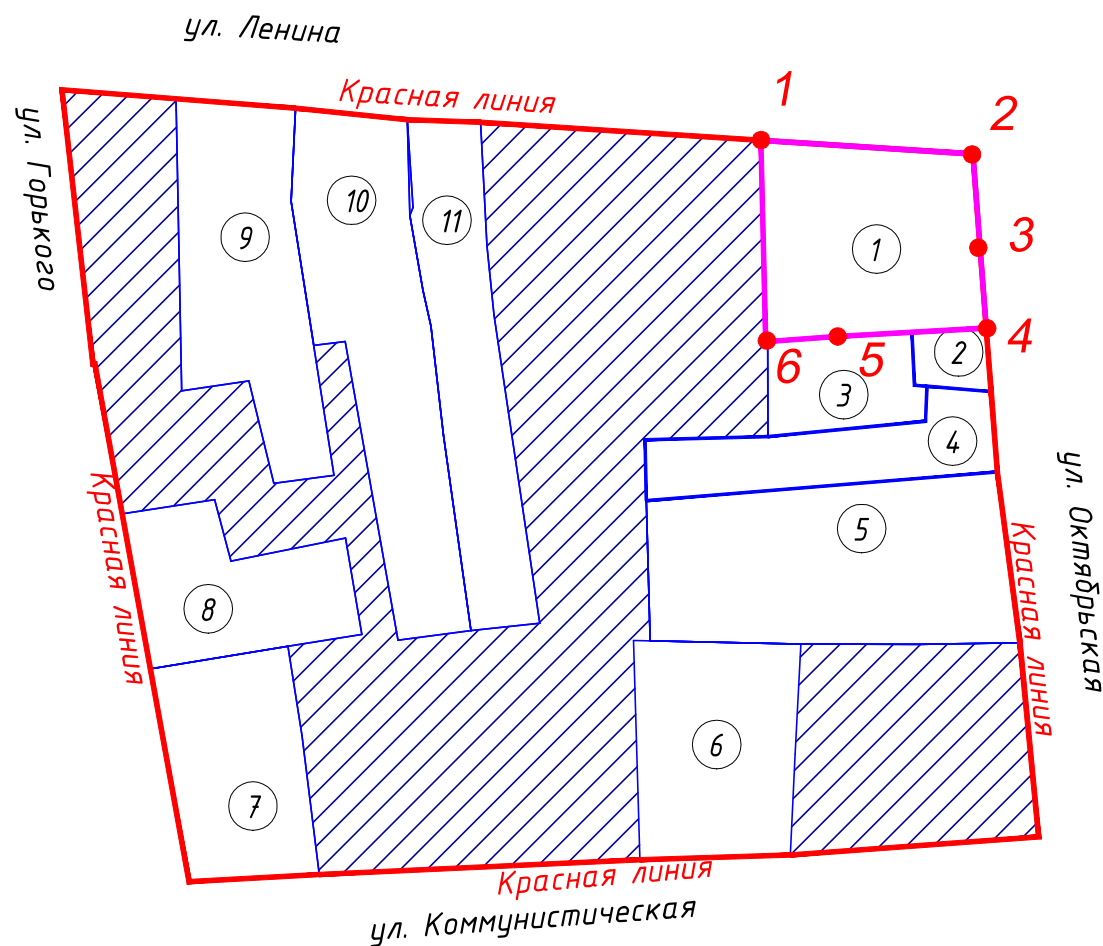
Примечание.
Данные о зданиях, строениях, сооружениях, размещенных на земельном участке представлены согласно техническому паспорту жилого помещения (квартиры) № 2 в доме № 13 по улице Ленина, подготовленному филиалом ГУП КК "Крайтехинвентаризация - Краевое БТИ" по Павловскому району (инвентарный номер 13979) от 22 сентября 2014 года.

Л.И.Д.С.						Заказчик: Администрация Незамаевского сельского поселения Краснодарский край, Павловский район, станция Незамаевская, улица Ленина, 13			
	Изм.	Кол.уч.	Лист	№ док.	Подп.	Дата			
	Начальник ПТО	Гострая					Стадия	Лист	Листов
	Инженер	Чувилова					ПМ	1	2
	Геодезист	Гончаров							
							МУП "Павловский архитектурно-градостроительный центр"		
		Проект межевания							



Проект межевания земельного участка

М 1:2000



УСЛОВНЫЕ ОБОЗНАЧЕНИЯ

- Граница территории проекта планировки
- Красные линии
- Граница земельных участков
- /// Неучтенные земельные участки
- Проектируемый участок

Координаты земельного участка

	X	Y	
н1	603573.10	2245643.88	0.1
н2	603568.40	2245699.87	0.1
н3	603545.26	2245701.51	0.1
н4	603522.52	2245703.28	0.1
н5	603520.34	2245664.58	0.1
н6	603518.96	2245645.64	0.1
н1	603573.10	2245643.88	0.1

ЭКСПЛИКАЦИЯ ЗЕМЕЛЬНЫХ УЧАСТКОВ

№ п/п	НАИМЕНОВАНИЕ	ПЛОЩАДЬ кв.м	ПРИМЕЧ.
1	Проектируемый земельный участок	2802,0	
2	Зем. участок с кад-вым номером 23:24:0602045:27	300,0	
	(Вид использования: индивидуальные жилые дома; объекты розничной торговли (магазины, киоски))		
3	Зем. участок с кад-вым номером 23:24:0602045:28	976,0	
	(Вид использования: индивидуальные жилые дома)		
4	Зем. участок с кад-вым номером 23:24:0602045:6	1502,0	
	(Вид использования: для ведения ЛПХ)		
5	Зем. участок с кад-вым номером 23:24:0602045:7	3940,0	
	(Вид использования: для ведения ЛПХ)		
6	Зем. участок с кад-вым номером 23:24:0602045:12	2371,0	
	(Вид использования: для ведения ЛПХ)		
7	Зем. участок с кад-вым номером 23:24:0602045:8	2092,0	
	(Вид использования: для ведения ЛПХ)		
8	Зем. участок с кад-вым номером 23:24:0602045:4	1824,0	
	(Вид использования: для ведения ЛПХ)		
9	Зем. участок с кад-вым номером 23:24:0602045:25	2830,0	
	(Вид использования: для ведения ЛПХ)		
10	Зем. участок с кад-вым номером 23:24:0602045:17	3481,0	
	(Вид использования: для ведения ЛПХ)		
11	Зем. участок с кад-вым номером 23:24:0602045:2	2440,0	
	(Вид использования: для ведения ЛПХ)		

						Заказчик: Администрация Незамаевского сельского поселения Краснодарский край, Павловский район, станция Незамаевская, улица Ленина, 13					
Изм.	Колуч.	Лист	№ док.	Подп.	Дата				Стадия	Лист	Листов
Начальник ПТО	Гострая								ПМ	1	2
Инженер	Чувилова										
Геодезист	Гончаров										
									МУП "Павловский архитектурно-градостроительный центр"		